




Cercle Indicateurs:

Mesurer le développement durable
dans les cantons et dans les villes



QU'EST-CE QUE LE CERCLE INDICATEURS?

Le Cercle Indicateurs est un réseau national destiné à mesurer le développement durable dans les cantons et dans les villes. Il exploite un système regroupant une trentaine d'indicateurs pour les dimensions «société», «économie» et «environnement». Ce système d'indicateurs permet d'observer l'évolution enregistrée sur le territoire d'un canton ou d'une ville (monitoring) et aussi d'établir des comparaisons entre cantons ou entre villes (benchmarking). Grâce aux indicateurs, ces entités territoriales peuvent mesurer les progrès qu'elles réalisent sur la voie du développement durable et identifier les domaines où des actions restent nécessaires. Le réseau Cercle Indicateurs regroupe actuellement dix-sept cantons et dix-neuf villes, ainsi que les offices fédéraux du développement territorial (direction du projet), de l'environnement et de la statistique.

Un réseau national

Tous les cantons et toutes les villes peuvent rejoindre le Cercle Indicateurs. Ce réseau national offre une plateforme d'échange d'expériences entre les cantons et villes.

Dix-sept cantons y participent (AG, BE, BL, FR, GE, LU, NE, SG, SO, SZ, TG, TI, UR, VD, VS, ZG, ZH), de même que dix-neuf villes: Baden, Bâle, Berthoud, Bienne, Bülach, Fribourg, Genève, Illnau-Effretikon, Lancy, Lausanne, Lucerne, Nyon, Olten, Onex, Saint-Gall, Winterthour, Yverdon-les-Bains, Zoug et Zurich (état en novembre 2015).

Avec les offices fédéraux du développement territorial (ARE), de la statistique (OFS) et de l'environnement (OFEV), ces cantons et ces villes forment l'entité responsable du Cercle Indicateurs. Cet organe de décision se réunit deux fois par an. L'ARE assume la direction générale du projet et l'OFS en gère le secrétariat scientifique.

Depuis 2005, les indicateurs des cantons sont relevés et publiés tous les deux ans (soit en 2005, 2007, 2009, 2011, 2013 et 2015), alors que ceux des villes le sont tous les quatre ans (2005, 2009, 2013). Les données proviennent en grande partie de la statistique officielle de la Suisse et sont remises par l'OFS de manière centralisée aux cantons et aux villes. Ces derniers relèvent aussi eux-mêmes certaines données et sont responsables de l'analyse. Ils participent en outre financièrement au projet.

Un outil performant

Dans le cadre du réseau national Cercle Indicateurs, des thématiques prioritaires du point de vue du développement durable ont été définies pour les trois dimensions «société», «économie» et «environnement». Pour chacune de ces thématiques, on a généralement sélectionné un indicateur central pour les cantons et un autre pour les villes, afin de rendre compte de la situation spécifique dans ce domaine. Ces indicateurs ne couvrent donc qu'un aspect de la thématique visée. Choisir un nombre réduit de thématiques – onze ou douze pour chaque dimension du développement durable – et d'indicateurs permet d'obtenir rapidement une vue d'ensemble et simplifie la communication.

Le système d'indicateurs est construit et géré selon les critères de la statistique publique. Le Cercle Indicateurs l'optimise régulièrement, en fonction de la disponibilité des données.

	Dimension «environnement»	Dimension «économie»	Dimension «société»
Thématiques			
1	Biodiversité	Revenu	Bruit/qualité de l'habitat
2	Nature et paysage	Coût de la vie	Mobilité
3	Qualité de l'énergie	Marché du travail	Santé
4	Consommation d'énergie	Investissements	Sécurité
5	Climat	Vérité des coûts	Répartition des revenus/de la fortune
6	Consommation des matériaux	Utilisation efficace des ressources	Participation
7	Régime des eaux	Innovations	Culture et loisirs
8	Qualité de l'eau	Structure économique	Formation
9	Utilisation du sol	Savoir-faire	Aide sociale
10	Qualité du sol	Finances publiques	Intégration
11	Qualité de l'air	Impôts	Égalité des chances
12		Production	Solidarité interrégionale

Grâce au Cercle Indicateurs, les cantons et les villes voient comment leur situation évolue dans le temps du point de vue du développement durable (monitoring); ils peuvent identifier leurs forces et leurs faiblesses et se comparer à d'autres cantons ou à d'autres villes (benchmarking). La vue d'ensemble fournie par les indicateurs permet de disposer d'un cadre de référence sur l'état et l'évolution d'un canton ou d'une ville; elle met aussi en évidence les améliorations potentielles.

Les résultats obtenus facilitent la formation de l'opinion des décideurs et aide au choix de mesures sur le plan politique, sous la forme notamment de stratégies, de conceptions, de programmes ou de projets. Les indicateurs sont aussi une base utile pour la communication et la compréhension du développement durable. En revanche, comme ils reflètent le plus souvent des mesures effectuées à un niveau assez général, ils ne se prêtent ni à l'évaluation ou au contrôle de programmes politiques particuliers, ni à l'évaluation de la durabilité des projets.

Fig 1: Les thématiques de chacune des trois dimensions du développement durable. La liste des indicateurs est disponible en ligne à l'adresse suivante: www.aren.admin.ch/themen/nachhaltig/00268/00552/index.html?lang=fr

Des avantages multiples

Les villes et les cantons qui participent au Cercle Indicateurs profitent des produits et des services suivants:

- un système d'indicateurs utilisant des données issues principalement de la statistique publique (travail plutôt restreint pour les cantons et les villes concernés);
- un grand nombre de graphiques et de tableaux en ligne: évolution des divers indicateurs, profil des forces et des faiblesses, comparaisons, p.ex.;
- des informations supplémentaires, p.ex. des fiches décrivant en détail chaque indicateur (justification du choix de l'indicateur, remarques concernant l'interprétation des données, source de celles-ci, etc.);
- un communiqué de presse concernant toute la Suisse après chaque relevé périodique;
- des aides pour l'utilisation des indicateurs;
- des ateliers d'échange sur l'utilisation des indicateurs et la communication qui s'y rapporte.

Indicateurs des cantons sur Stat@las:

http://www.atlas.bfs.admin.ch/maps/indicators/indicator/indicatorIdOnly/1_fr.html

Indicateurs des villes sur Stat@las:

http://www.atlas.bfs.admin.ch/maps/indicators/indicator/indicatorIdOnly/2_fr.html

Exemples d'indicateurs

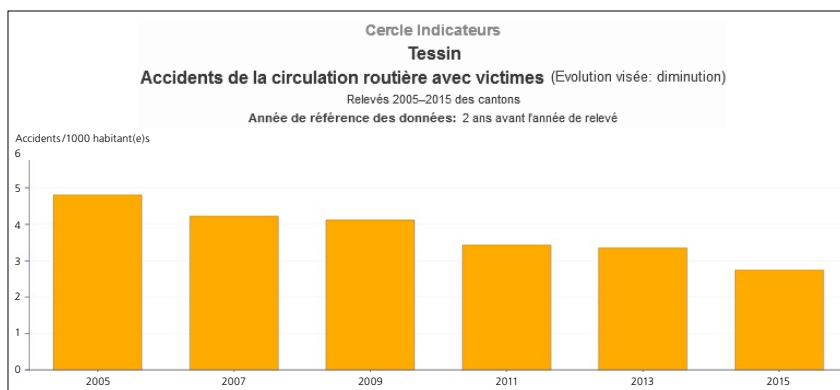


Fig. 2: Indicateur «Accidents de la circulation routière avec victimes» de la thématique «Sécurité»; canton du Tessin, évolution dans le temps (monitoring), relevé 2015, Stat@las

La sécurité routière est une condition de base du bien-être de tous les usagers de la route et du bon fonctionnement de la mobilité. Les accidents de la circulation compromettent la santé et la vie des personnes, ils ont des répercussions négatives sur la qualité de l'habitat et du cadre de vie. L'indicateur «Accidents de la circulation routière avec victimes» fournit des renseignements sur la sécurité du trafic routier.

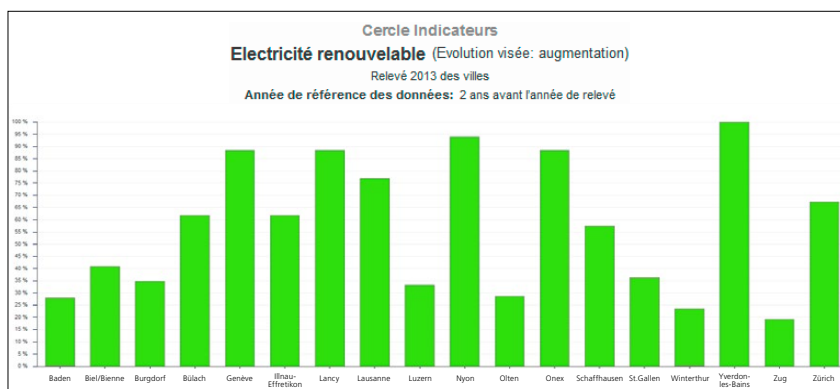


Fig. 3: Indicateur «Electricité renouvelable» de la thématique «Qualité de l'énergie»; comparaison des villes (benchmarking), relevé 2013, Stat@las

Le développement durable compte parmi ses enjeux de taille le recours à une grande variété d'énergies renouvelables plutôt qu'aux énergies fossiles ou nucléaires non renouvelables et limitées. L'énergie hydraulique, éolienne et solaire, de même que l'énergie tirée de la biomasse, de la géothermie et de la chaleur ambiante peuvent contribuer à assurer l'approvisionnement énergétique car elles sont disponibles en Suisse. De plus, l'augmentation de la part des énergies renouvelables dans le mix énergétique participe à la réduction des émissions de gaz à effet de serre. L'indicateur «Electricité renouvelable» montre la part de la force hydraulique et des autres énergies renouvelables (solaire, éolien, biomasse, géothermie) dans quantité totale d'électricité livrées aux villes.

Informations complémentaires

Site Internet de l'ARE:

www.aren.admin.ch/cercleindicateurs

Site Internet de l'OFS:

www.cercleindicateurs.bfs.admin.ch

Contact

infone-dd@aren.admin.ch

cercle.indicateurs@bfs.admin.ch

Impressum

Éditeur: Office fédéral du développement territorial (ARE)
Rédaction: Regula Adank (ARE), Jana Wachtl
(IND+ Indikatoren | Monitoring | Kommunikation)
Commande: www.aren.admin.ch/cercleindicateurs
Novembre 2015